


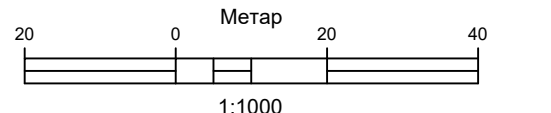
- САОБРАЋАЈНА ИНФРАСТРУКТУРА**
- ПРИСТУПНА САОБРАЋАЈНИЦА
 - 0+621.531 СТАЦИОНАЖА ПРИСТУПНЕ САОБРАЋАЈНИЦЕ
 - НАСЕЉСКЕ САОБРАЋАЈНИЦЕ
 - КОЛСКИ ПРИЛАЗ
 - ОКРЕТНИЦА
- ЕЛЕКТРОЕНЕРГЕТСКА ИНФРАСТРУКТУРА**
- ТРАНСФОРМАТОРСКА СТАНИЦА 20/0,4 kV (ПОСТОЈЕЋА)
 - 20 kV НАДЗЕМНИ ВОД (ПОСТОЈЕЋИ)
 - 20 kV ПОДЗЕМНИ ВОД (ПЛАНИРАНИ)
- ЕЛЕКТРОНСКА КОМУНИКАЦИОНА (ЕК) ИНФРАСТРУКТУРА**
- ОПТИЧКИ КАБЛ (ПОСТОЈЕЋИ)
 - ОПТИЧКИ КАБЛ (ПЛАНИРАНИ)
 - БАЗНА СТАНИЦА МОБИЛНЕ ТЕЛЕФОНИЈЕ (ПЛАНИРАНА)
 - ЈЕДИНИЦА ПОШТАНСКЕ МРЕЖЕ (ПОСТОЈЕЋА)
- РЕГУЛАЦИОНИ ПЛАН СА АНАЛИТИЧКО - ГЕОДЕТСКИМ ЕЛЕМЕНТИМА ЗА ОБЕЛЕЖАВАЊЕ И ПЛАНОМ ГРАЂЕВИНСКИХ ПАРЦЕЛА**
- РЕГУЛАЦИОНА ЛИНИЈА
 - НОВООДРЕЂЕНА ТАЧКА РЕГУЛАЦИЈЕ
- ГРАНИЦА ОБУХВАТА ПЛАНА
- ГРАНИЦА ПОСЕБНЕ НАМЕНЕ
- ГРАНИЦА КАТАСТАРСКЕ ОПШТИНЕ



РЕПУБЛИКА СРБИЈА
АУТОНОМНА ПОКРАЈИНА ВОЈВОДИНА
ПОКРАЈИНСКИ СЕКРЕТАРИЈАТ ЗА УРБАНИЗАМ
И ЗАШТИТУ ЖИВОТНЕ СРЕДИНЕ

ИЗМЕНЕ И ДОПУНЕ ПРОСТОРНОГ ПЛАНА ПОДРУЧЈА ПОСЕБНЕ НАМЕНЕ ПРЕДЕЛА „ВРШАЧКЕ ПЛАНИНЕ“

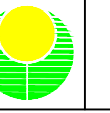
НАЦРТ ПЛАНА



Реферална карта 5
ДЕТАЉНА РАЗРАДА ИЗМЕНА И ДОПУНА ПРОСТОРНОГ ПЛАНА
- РЕГУЛАЦИОНИ ПЛАН СА ЕЛЕМЕНТИМА СПРОВОЂЕЊА -

Овлашћено лице
НЕМАЊА ЕРЏЕГ

ЛИСТ 5.1.



ЈП ЗАВОД ЗА УРБАНИЗАМ ВОЈВОДИНЕ
ДИРЕКТОР:
ПРЕДРАГ КНЕЖЕВИЋ, дипл.правник
ОДГОВОРНИ ПЛАНЕР
НАТАША СИМИЧИЋ, маст. просторни планер

Нови Сад, 2025. године